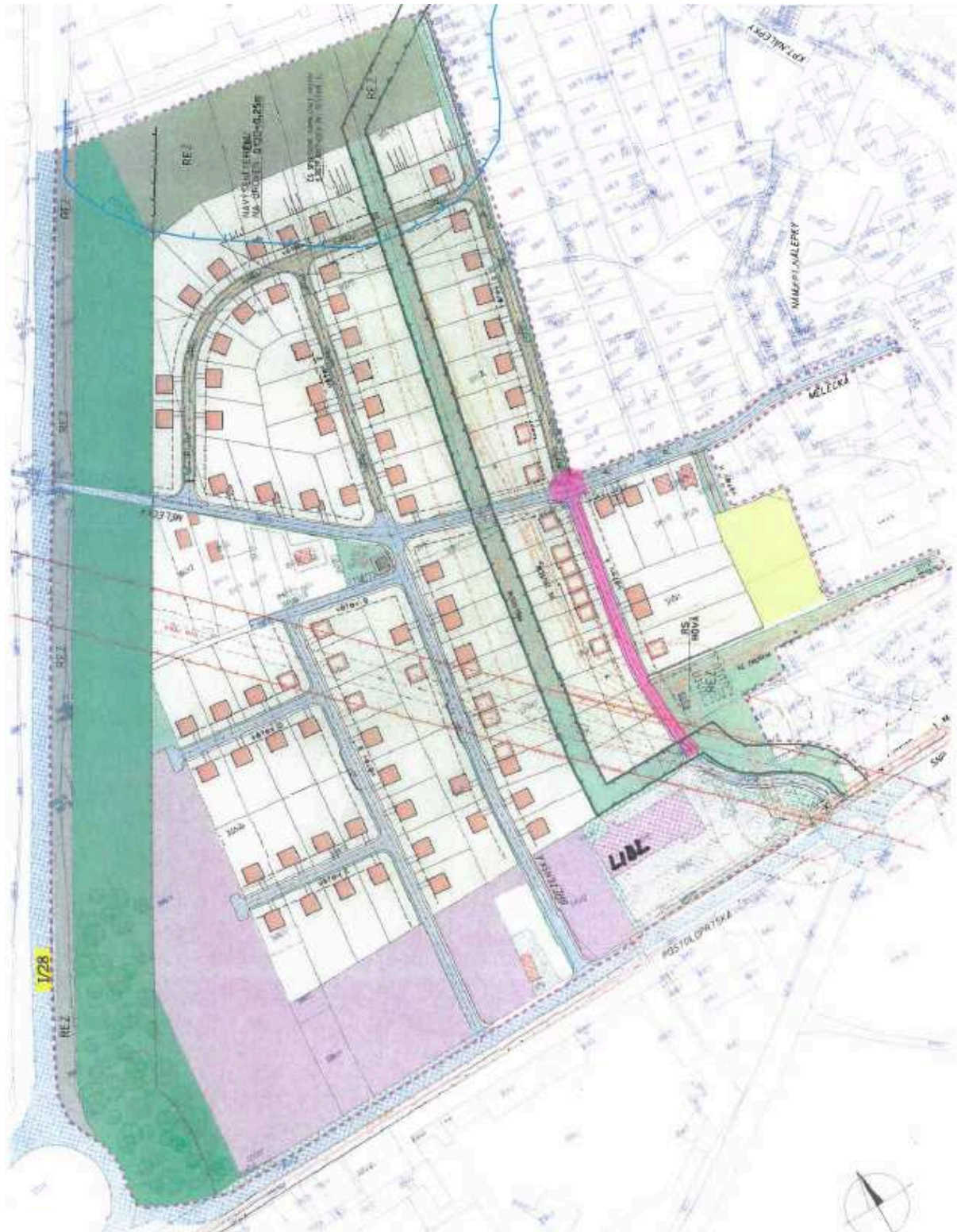


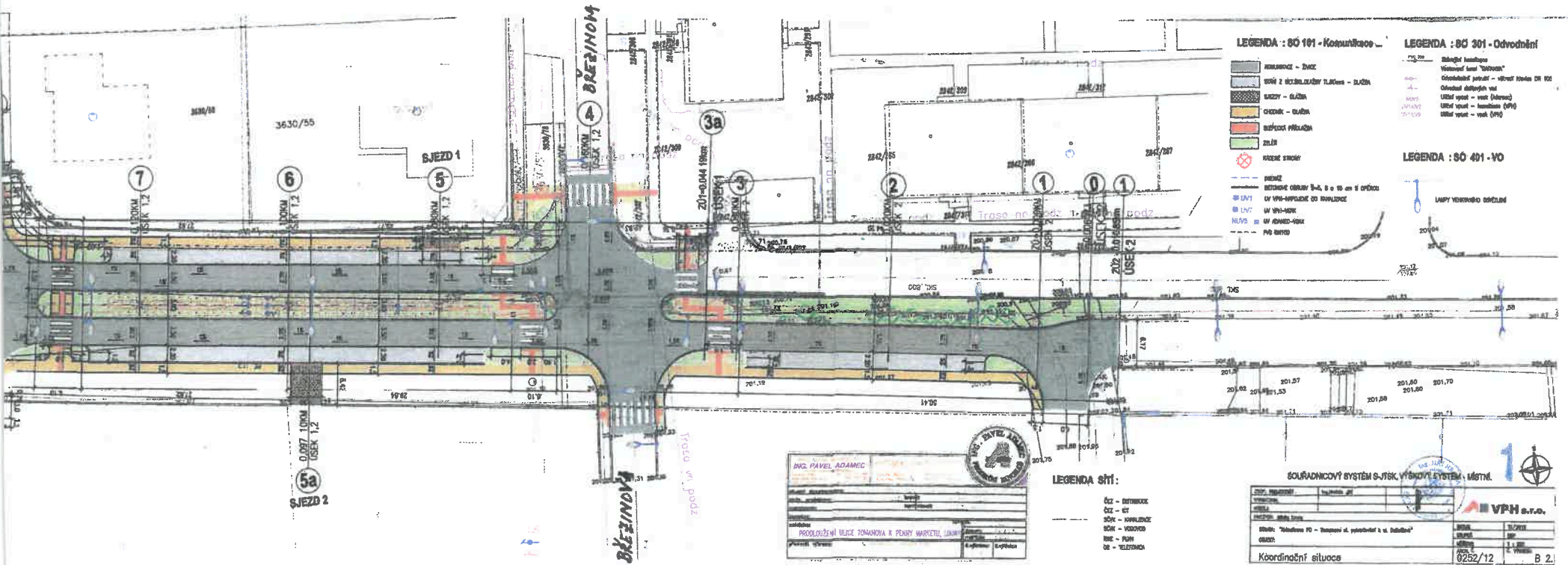
1) „PD k územnímu řízení – komunikace od ul. Mělecká s napojením na komunikaci u Lidlu“





2) „PD – Prodloužení ul. Tomanova“





**LEGENDA : 80 101 - Kozubice ...**

- KOSOVANICE - SVIC
- SVIC 2 KOSOVANICE SVIC - SVIC
- SVIC - SVIC
- SVIC - SVIC
- SVIC
- SVIC SVIC

**LEGENDA : 80 301 - Odvodnění**

- Svahový kanál
- Vnější kanál "Výhled"
- Ochranný pásník - výhled Pásek DR 80
- Ochranný pásník vod
- Ústřední svah - svah (výhled)
- Ústřední svah - svah (výhled)
- Ústřední svah - svah (výhled)

**LEGENDA : 80 401 - VO**

- ÚSTŘEDNÍ SVAH
- ÚSTŘEDNÍ SVAH

- SVIC SVIC
- SVIC SVIC
- SVIC SVIC
- SVIC SVIC
- SVIC SVIC

**ING. PAVEL ADAMEC**  
 PROJEKTOVÁNÍ  
 PRŮMYSLOVÉHO VEŘEJNÉHO INŽENÝRINGU  
 PROJEKTOVÁNÍ VEŘEJNÉHO INŽENÝRINGU  
 PRŮMYSLOVÉHO VEŘEJNÉHO INŽENÝRINGU

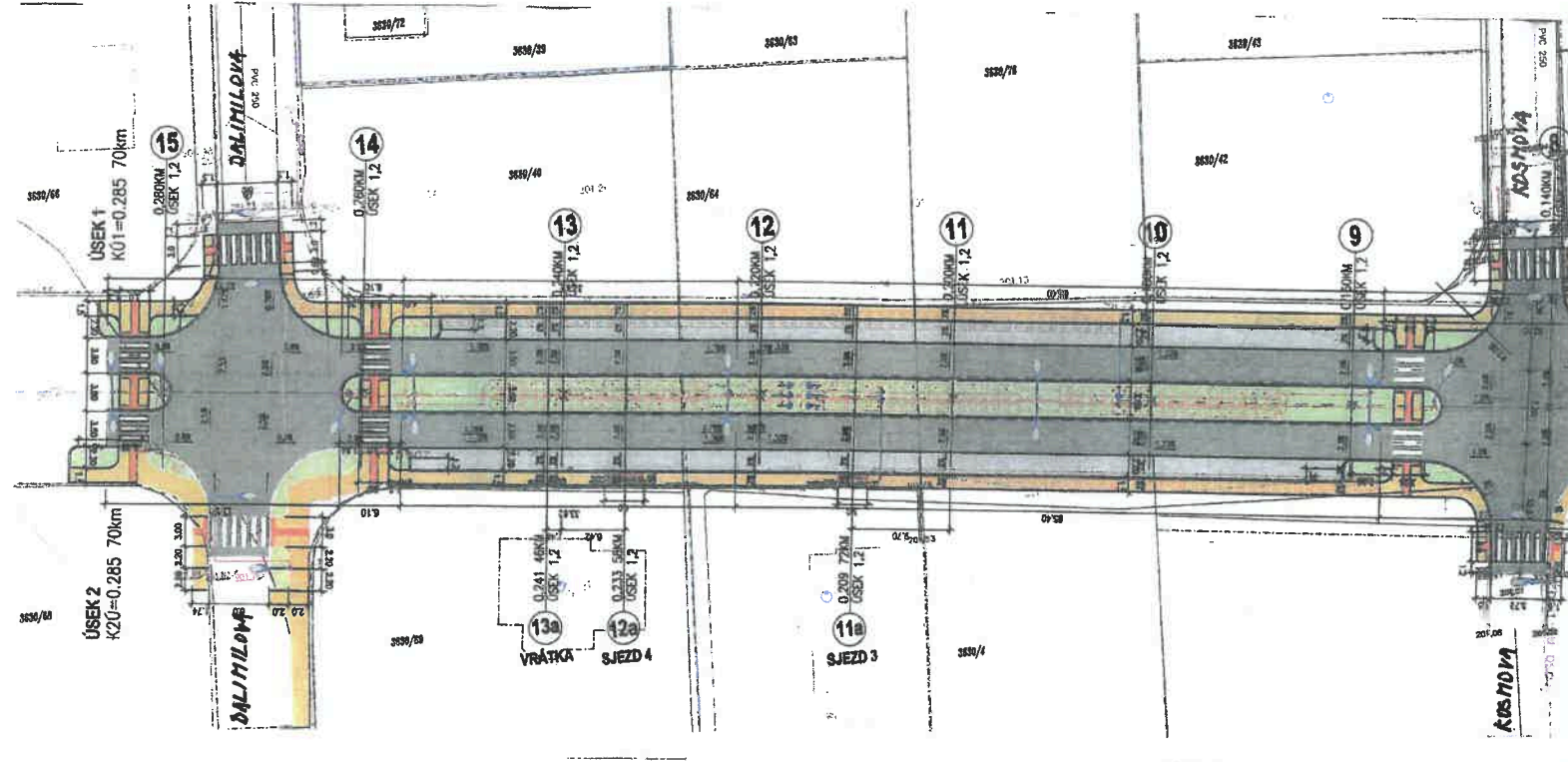
- LEGENDA SVI:**
- SVI - SVIC
  - SVI - SVI
  - SVI - SVIC
  - SVI - SVIC
  - SVI - SVI
  - SVI - SVI

**SOUŘADNICOVÝ SYSTÉM S-JSK VÝŠKOVÝ SYSTÉM - MÍSTNÍ**

PROJEKTANT	PROJEKTANT	PROJEKTANT	PROJEKTANT
PROJEKTANT	PROJEKTANT	PROJEKTANT	PROJEKTANT
PROJEKTANT	PROJEKTANT	PROJEKTANT	PROJEKTANT
PROJEKTANT	PROJEKTANT	PROJEKTANT	PROJEKTANT

Koordinátní situace: 8232/12 B.2.

# PROJLOUŽENÍ UL. TOMANOVA - AKTUALIZACE 7D





U zeměské kape