

Příloha č. 1 – Mapové zákresy

Katastrální území*	Pozemek parcelní číslo*
Louny	3800/23,3800/15,3491/25,3595/84,4781,4782
Brloh	154/1,364,423,357/5
Nečichy	105/1,108/3
Dobroměřice	327/6

*Seznam ploch je platný ke dni uzavření rámcové smlouvy. Uvedené plochy mohou být z předmětu plnění vyjmuty nebo doplněny z důvodu napravení stavu v katastru nemovitostí změnou druhu pozemku lesní pozemek a to nejpozději do doby převzetí lesních hospodářských osnov nebo lesních hospodářských plánů vlastníkem dotčených pozemků (ploch) nebo odkupu obdobných pozemků.

Katastrální území Louny – pozemek p.č. 3800/23,3800/15,3491/25,3595/84,4784,4782

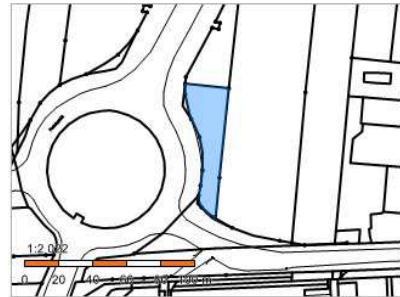
Informace o pozemku

Parcelní číslo:	3800/23
Obec:	Louny [565971]
Katastrální území:	Louny [687391]
Číslo LV:	10001
Výměra [m ²]:	9671
Typ parcely:	Parcela katastru nemovitostí
Mapový list:	DKM
Určení výměry:	Ze souřadnic v S-JTSK
Způsob využití:	zeleň
Druh pozemku:	ostatní plocha



Informace o pozemku

Parcelní číslo:	3800/15
Obec:	Louny [565971]
Katastrální území:	Louny [687391]
Číslo LV:	10001
Výměra [m ²]:	1126
Typ parcely:	Parcela katastru nemovitostí
Mapový list:	DKM
Určení výměry:	Ze souřadnic v S-JTSK
Způsob využití:	zeleň
Druh pozemku:	ostatní plocha



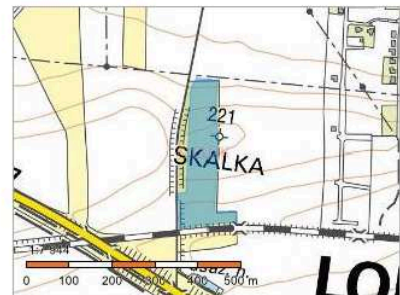
Informace o pozemku

Parcelní číslo:	3491/25
Obec:	Louny [565971]
Katastrální území:	Louny [687391]
Číslo LV:	10001
Výměra [m ²]:	4483
Typ parcely:	Parcela katastru nemovitostí
Mapový list:	DKM
Určení výměry:	Ze souřadnic v S-JTSK
Způsob využití:	zeleň
Druh pozemku:	ostatní plocha



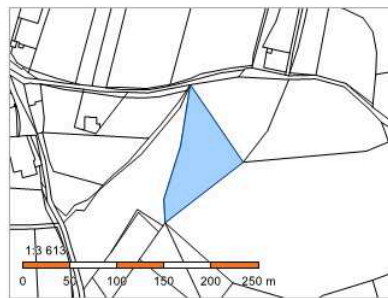
Informace o pozemku

Parcelní číslo:	3595/84
Obec:	Louny [565971]
Katastrální území:	Louny [687391]
Číslo LV:	10001
Výměra [m ²]:	25280
Typ parcely:	Parcela katastru nemovitostí
Mapový list:	DKM
Určení výměry:	Ze souřadnic v S-JTSK
Způsob využití:	zeleň
Druh pozemku:	ostatní plocha



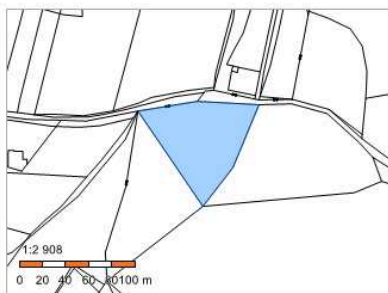
Informace o pozemku

Parcelní číslo:	4781 
Obec:	Louny [565971] 
Katastrální území:	Louny [687391]
Číslo LV:	10001
Výměra [m ²]:	5327
Typ parcely:	Parcela katastru nemovitostí
Mapový list:	DKM
Určení výměry:	Ze souřadnic v S-JTSK
Druh pozemku:	trvalý travní porost



Informace o pozemku

Parcelní číslo:	4782 
Obec:	Louny [565971] 
Katastrální území:	Louny [687391]
Číslo LV:	10001
Výměra [m ²]:	5045
Typ parcely:	Parcela katastru nemovitostí
Mapový list:	DKM
Určení výměry:	Ze souřadnic v S-JTSK
Druh pozemku:	trvalý travní porost



Katastrální území Brloh – pozemek p.č. 154/1,364,423,357/5

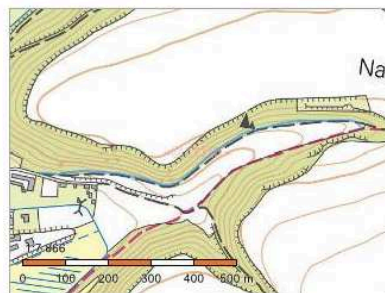
Informace o pozemku

Parcelní číslo:	154/1
Obec:	Louny [565971]
Katastrální území:	Brloh [617814]
Číslo LV:	10001
Výměra [m ²]:	7914
Typ parcely:	Parcela katastru nemovitostí
Mapový list:	DKM
Určení výměry:	Graficky nebo v digitalizované mapě
Způsob využití:	neplodná půda
Druh pozemku:	ostatní plocha



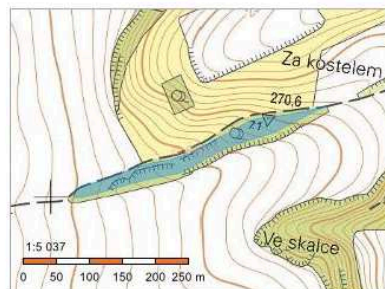
Informace o pozemku

Parcelní číslo:	364
Obec:	Louny [565971]
Katastrální území:	Brloh [617814]
Číslo LV:	10001
Výměra [m ²]:	3163
Typ parcely:	Parcela katastru nemovitostí
Mapový list:	DKM
Určení výměry:	Ze souřadnic v S-JTSK
Způsob využití:	ostatní komunikace
Druh pozemku:	ostatní plocha



Informace o pozemku

Parcelní číslo:	423
Obec:	Louny [565971]
Katastrální území:	Brloh [617814]
Číslo LV:	10001
Výměra [m ²]:	7580
Typ parcely:	Parcela katastru nemovitostí
Mapový list:	DKM
Určení výměry:	Ze souřadnic v S-JTSK
Způsob využití:	neplodná půda
Druh pozemku:	ostatní plocha



Informace o pozemku

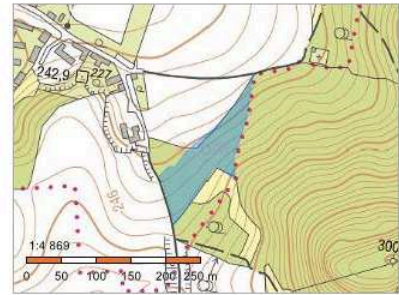
Parcelní číslo:	357/5
Obec:	Louny [565971]
Katastrální území:	Brloh [617814]
Číslo LV:	10001
Výměra [m ²]:	9957
Typ parcely:	Parcela katastru nemovitostí
Mapový list:	DKM
Určení výměry:	Ze souřadnic v S-JTSK
Způsob využití:	neplodná půda
Druh pozemku:	ostatní plocha



Katastrální území Nečichy – pozemek p.č. 105/1, 108/3

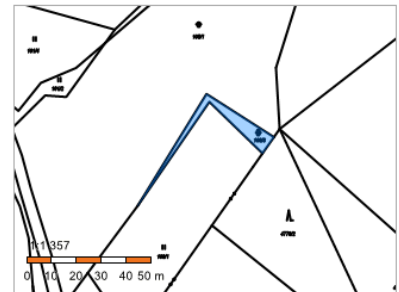
Informace o pozemku

Parcelní číslo:	105/1
Obec:	Louny [565971]
Katastrální území:	Nečichy [701904]
Číslo LV:	10001
Výměra [m ²]:	8591
Typ parcely:	Parcela katastru nemovitostí
Mapový list:	DKM
Určení výměry:	Graficky nebo v digitalizované mapě
Způsob využití:	neplodná půda
Druh pozemku:	ostatní plocha



Informace o pozemku

Parcelní číslo:	108/3
Obec:	Louny [565971]
Katastrální území:	Nečichy [701904]
Číslo LV:	10001
Výměra [m ²]:	219
Typ parcely:	Parcela katastru nemovitostí
Mapový list:	DKM
Určení výměry:	Graficky nebo v digitalizované mapě
Způsob využití:	neplodná půda
Druh pozemku:	ostatní plocha



Katastrální území Dobroměřice – pozemek p.č. 327/6

Informace o pozemku

Parcelní číslo:	327/6
Obec:	Dobroměřice [546861]
Katastrální území:	Dobroměřice [627356]
Číslo LV:	637
Výměra [m ²]:	273
Typ parcely:	Parcela katastru nemovitostí
Mapový list:	DKM
Určení výměry:	Graficky nebo v digitalizované mapě
Druh pozemku:	orná půda

