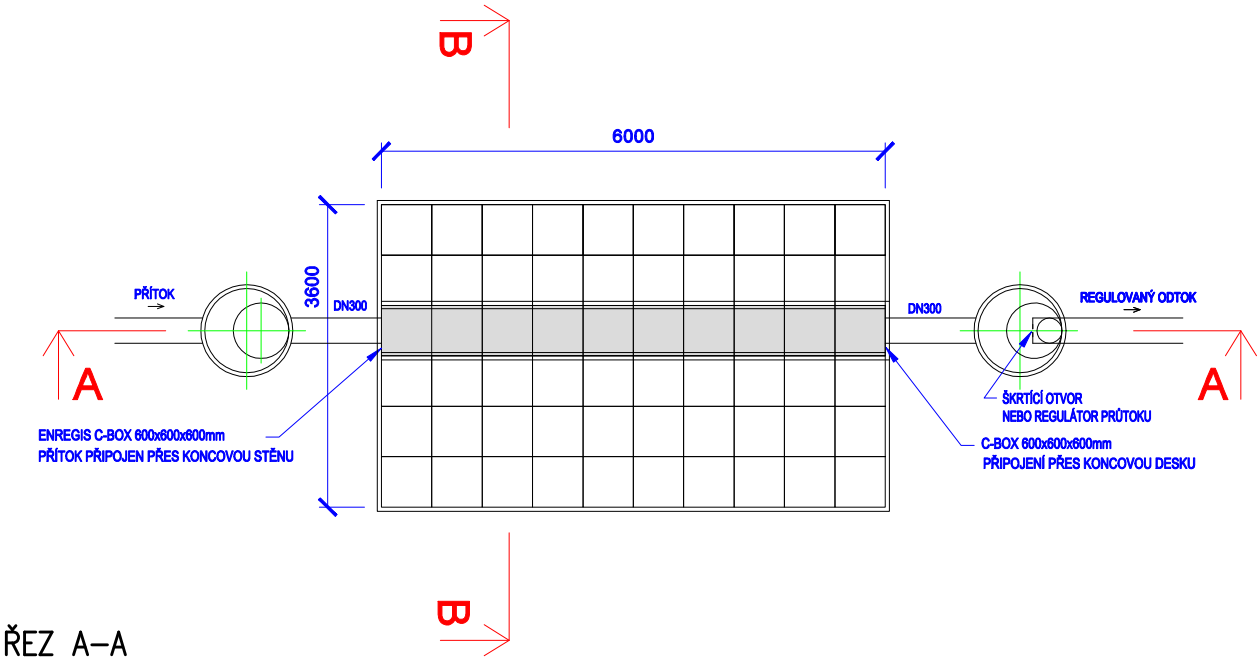
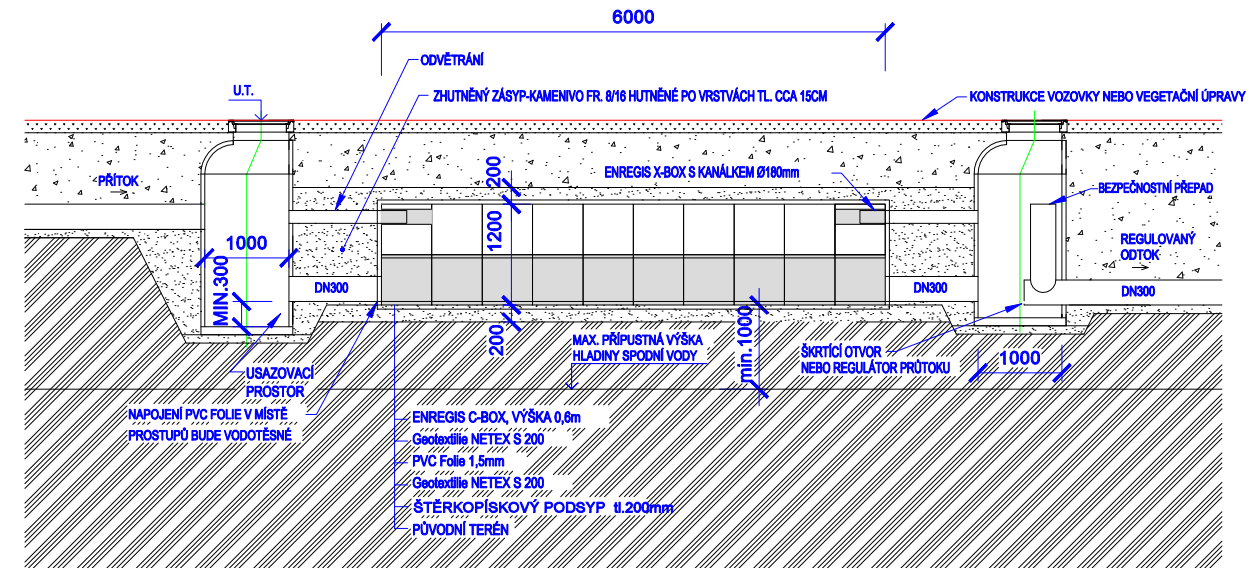


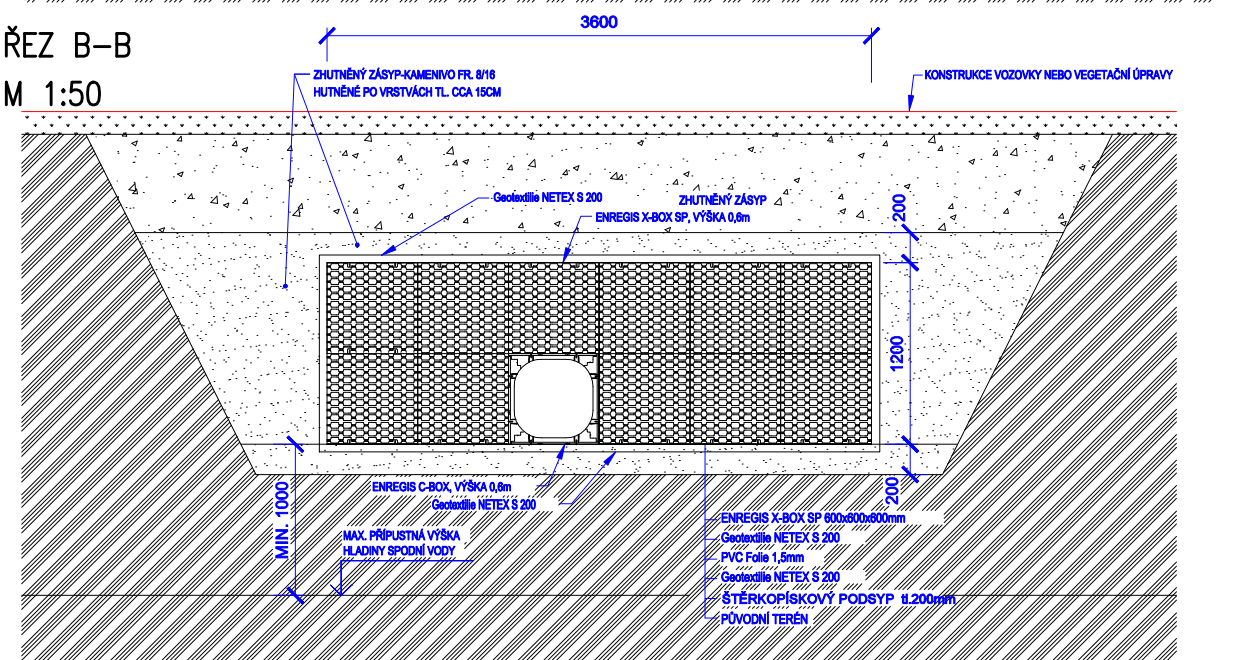
SCHEMA – SKLADBA SYSTÉMU ENREGIS X–BOX – PŮDORYS RETENCE
S REGULOVANÝM ODTOKEM
M 1:100



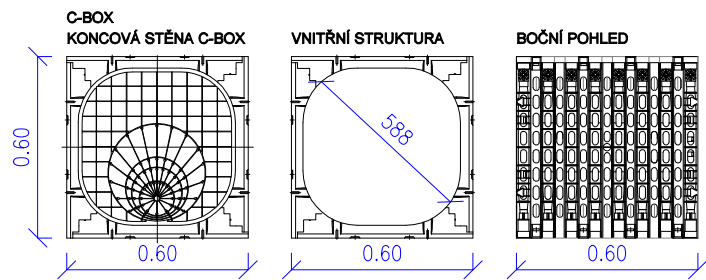
ŘEZ A–A
M 1:100



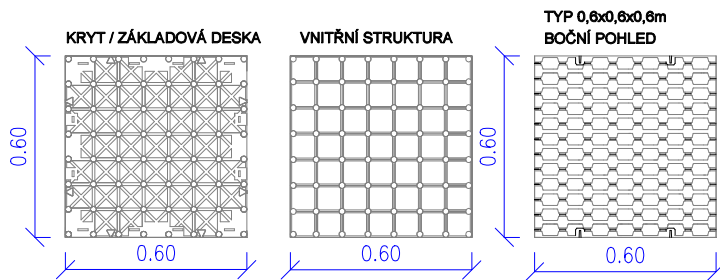
ŘEZ B–B
M 1:50



ENREGIS C–BOX – DETAIL
M 1:20



ENREGIS X–BOX (SP) – DETAIL
M 1:20



ROZMĚRY RETENCE A POČTY VSAKOVACÍCH BOXŮ

X – ŠÍŘKA VSAKU	3,6 m
Y – DÉLKA VSAKU	6,0 m
Z – VÝŠKA VSAKU	1,2 m
CELKOVÝ RETENČNÍ (UŽITNÝ) OBJEM	24,6 m ³
POUŽITÝ TYP BOXŮ / CELKOVÝ POČET BOXŮ	SP BOX 216 / 110 ks
POČET KONTROLNÍCH C–BOXŮ	C BOX / 10 ks
POČET VRSTEV BOXŮ NA VÝŠKU	2

TECHNICKÉ PODMÍNKY PRO INSTALACI NAVRŽENÝCH VSAKOVACÍCH BOXŮ

MAXIMÁLNÍ HLOUBKA ULOŽENÍ	3,5 m.p.t.
MINIMÁLNÍ PŘEKRYTÍ BOXŮ	0,8 m
MAXIMÁLNÍ PŘEKRYTÍ BOXŮ	2,5 m

POZNÁMKA:
PRO MOŽNOST REVIZE A ČIŠTĚNÍ JSOU BLOKY C-BOX NA PŘÍTOKU DO GALERIE
OBALENY V GEOTEXTILII, ČIMŽ JE ZAMEZENO VNIKNUTÍ NEČISTOT DO GALERIE A JE
ZAJIŠTĚNA JEJICH ČISTITELNOST.

SPOLEČNOST
MESSOR s.r.o., JANA ŠVERMY 11, 432 01 KADAŇ
IČ:287 38 217,DÍČ:CZ28738217
SPOLEČNOST ZAPSANÁ U KRAJSKÉHO SOUDU V OSTI NAD LABEM ODOL. C, VLOŽKA 29648
mob.: 607 604 304, e-mail: info@messor.cz, web:http://www.messor.cz
PROJEKTY DOPRAVNÍCH A INŽENÝRSKÝCH STAVEB, TECHNICKÉ DOZORY, INŽENÝRSKÁ ČINNOST



RAZÍTKO:

ZMĚNA: (VE FORMÁTU ČÍSLO, DATUM, POPIS)

1.

NÁZEV STAVBY:

ÚPRAVA PROSTRANSTVÍ KOMENSKÉHO
NÁMĚSTÍ (OSVOBODITELŮ)
k.ú. Louny (687391)

ZODPOVĚDNÝ PROJEKTANT:

Ing. OTA VETTERMANN

PROJEKTANT:

Ing. OTA VETTERMANN

AUTORIZACE:

AI V OBORU POZEMNÍ STAVBY A KONSTRUKCE
AT V OBORU DOPRAVNÍ STAVBY-NEKOLEJOVÁ DOPRAVA
ČÍSLO AUTORIZAČNÍHO RAZÍTKA: 0402018

PROFESE:

DOPRAVNÍ STAVBA

ČÍSLO ZAKÁZKY:

20038

DATUM:

9/2020

STUPEŇ PROJEKTOVÉ DOKUMENTACE:

společně povolení DUR+DSP DZS_DPS(přloha 11 k vyhlášce č.499/2006Sb)

INVESTOR:

Město LOUNY
Mírové náměstí 35
44001 Louny
IČ:00265209

OBJEKT:

S0300 ODVODNĚNÍ POZEMNÍ KOMUNIKACE

KOTOVÁNÍ V:

m

MĚŘÍTKO:

1:100,1:50,1:25

FORMÁT:

3xA4

NÁZEV VÝKRESU:

RETENCE-VZOROVÝ ŘEZ
S0300 OBJEKTY ODVODNĚNÍ
POZEMNÍCH KOMUNIKACÍ

ČÍSLO VÝKRESU:

D.301
2.5